



Protéger et mettre en valeur  
les grands paysages urbains  
de la Métropole

Table de concordances Prescriptions du DOO - cartographie




Cette table de concordances, qui vise à faire le lien entre les prescriptions écrites du Document d'Orientation et d'Objectifs (DOO) et leurs traductions graphiques au sein des cartographies, constitue une aide indicative à la lecture et non un recensement exhaustif.

Protéger et mettre en valeur les grands  
paysages urbains de la Métropole





Préserver les grands paysages structurants hérités  
de la topographie naturelle

| LÉGENDE  | PRESCRIPTIONS                                |
|--|--|
|  Préserver les vues depuis les belvédères                           | <a href="#">P109</a>                         |
|  Mettre en valeur les paysages des vallées et des pentes de coteaux | <a href="#">P105</a><br><a href="#">P103</a> |

Préserver la qualité des espaces agricoles  
naturels et forestiers

| LÉGENDE  | PRESCRIPTIONS                               |
|--|---|
|  Renforcer la qualité paysagère des grandes forêts, bois, parcs et jardins et valoriser la présence des grands arbres dans le paysage | <a href="#">P80</a><br><a href="#">P81</a>  |
|  Préserver l'activité agricole et renforcer la qualité des grands paysages ouverts  | <a href="#">P83</a><br><a href="#">P86</a>  |
|  Renaturer les cours d'eau et plans d'eau et assurer la continuité des promenades sur leurs berges                                    | <a href="#">P85</a><br><a href="#">P100</a> |



Préserver les paysages urbains

| LÉGENDE   | PRESCRIPTIONS                                |
|---|--|
|  Renforcer la qualité paysagère et architecturale en zone urbaine et périurbaine   | <a href="#">P113</a><br><a href="#">P114</a> |
|  Valoriser les grandes compositions  | <a href="#">P111</a>                         |
|  Mettre en valeur le paysage des abords des autoroutes et des voies structurantes  | <a href="#">P112</a>                         |
|  Biens inscrits sur la liste du patrimoine mondial de l'UNESCO (les Rives de Seine, la tour Saint-Jacques et deux réalisations de Le Corbusier : les Maisons La Roche-Janneret et l'immeuble locatif à la porte Molitor) | <a href="#">P111</a>                         |




# PROTÉGER ET METTRE EN VALEUR LES PAYSAGES DE LA MÉTROPOLE DU GRAND PARIS

SCoT approuvé lors du Conseil Métropolitain du 13 juillet 2023




## Préserver les grands paysages structurants hérités de la topographie naturelle

-  Préserver les vues depuis les belvédères
-  Mettre en valeur les paysages des vallées et des pentes de coteaux





## Préserver la qualité des espaces agricoles naturels et forestiers

-  Renforcer la qualité paysagère des grandes forêts, bois, parcs et jardins et valoriser la présence des grands arbres dans le paysage
-  Préserver l'activité agricole et renforcer la qualité des grands paysages ouverts
-  Renaturer les cours d'eau et plans d'eau et assurer la continuité des promenades sur leurs berges

## Préserver les paysages urbains

-  Renforcer la qualité paysagère et architecturale en zone urbaine et périurbaine
-  Valoriser les grandes compositions
-  Mettre en valeur le paysage des abords des autoroutes et des voies structurantes

## Biens inscrits sur la liste du patrimoine mondial de l'UNESCO

-  Les Rives de Seine, la tour Saint-Jacques et deux réalisations de Le Corbusier : les Maisons La Roche-Jeanneret et l'immeuble locatif à la porte Molitor)
-  Périmètre de la zone tampon de Versailles
-  Faisceau ferroviaire
-  étagement de la topographie

N 0 5 km

© MGP 2023  
Sources : DRIEE 2012, IGN BDTopo 2012, MGS 2017, L'Institut Paris Region, Agur 2021

